

Allegati:

Allegato 1: Estratto Mappa N.C.T. Vanzaghello fg. 8 mapp. 442

(scala 1:1000);

Allegato 2: LOTTO 3 N.C.E.U. Vanzaghello fg.8 mapp. 442 sub. 7;

Allegato 3: LOTTO 3 copia scheda sub. 7;

Allegato 4: LOTTO 4 N.C.E.U. Vanzaghello fg. 8 mapp. 442 sub. 10;

Allegato 5: LOTTO 4 copia scheda sub. 10;

Allegato 6: LOTTO 6 N.C.E.U. Vanzaghello fg. 8 mapp. 442 sub. 12;

Allegato 7: LOTTO 6 copia scheda sub. 12;

Allegato 8: LOTTO 7 N.C.E.U. Vanzaghello fg. 8 mapp. 442 sub. 13;

Allegato 9: LOTTO 7 copia scheda sub. 13;

Allegato 10: LOTTO 11 N.C.E.U. Vanzaghello fg.8 mapp.442 sub.17;

Allegato 11: LOTTO 11 copia scheda sub. 17;

Allegato 12: certificato di Agibilità;

Allegato 13: certificato di Agibilità;

Allegato 14: autorizzazione di Abitabilità;

Stralciate dalla presente sono a disposizione le fotografie delle unità in oggetto.



MODULARIO
F. rig. rend. 487



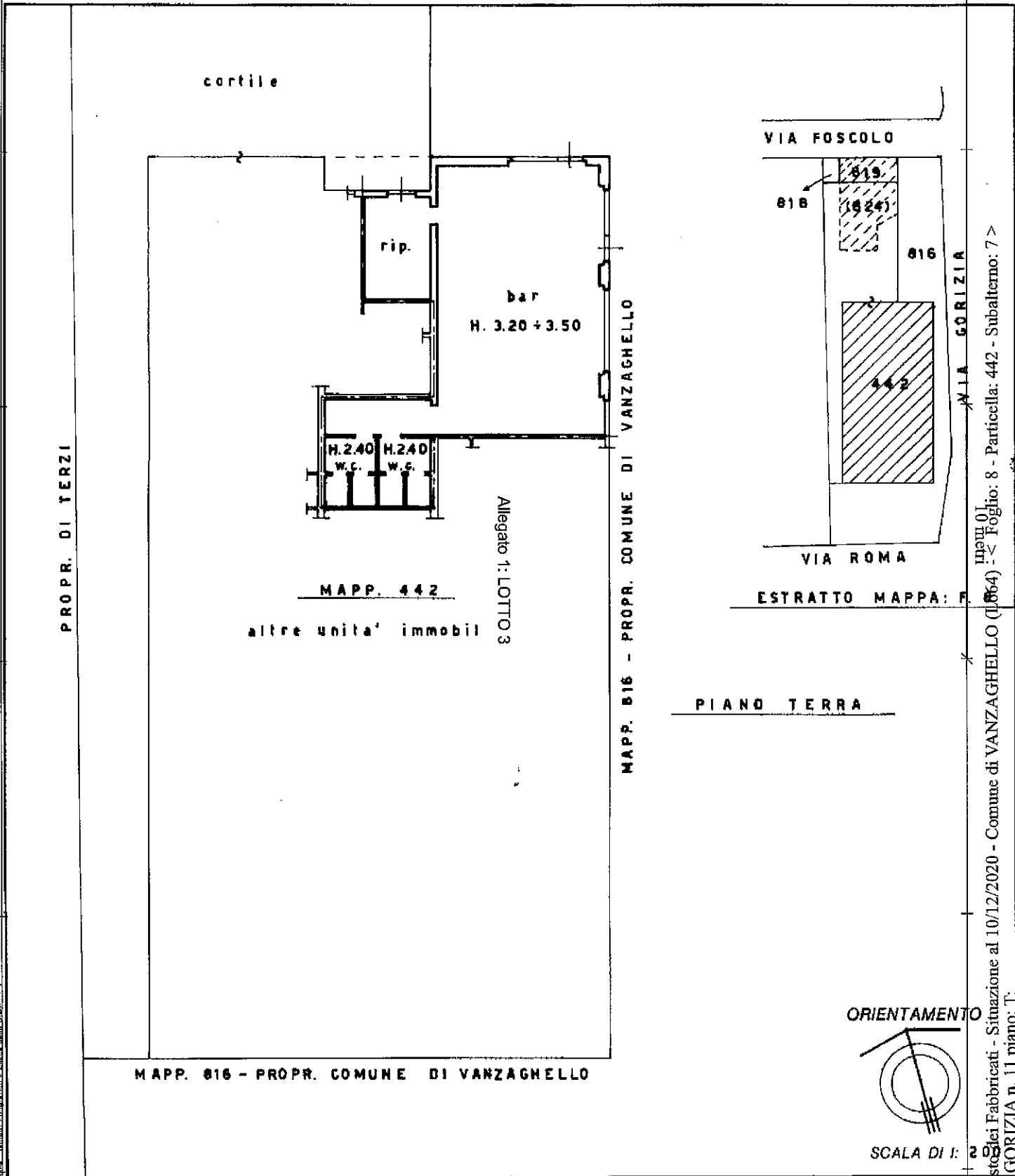
MINISTERO DELLE FINANZE
DIREZIONE GENERALE DEL CATASTO E DEI SS.TT.EE.

CATASTO EDILIZIO URBANO (RDL 13-4-1939, n. 652)

MOD. **BN** (CEU)

LIRE
250

Planimetria di u.i.u. in Comune di **VANZAGHELLO** via **GORIZIA** civ. **1**



PROPR. DI TERZI

Allegato 1: LOTTO 3

MAPP. 816 - PROPR. COMUNE DI VANZAGHELLO

Catasto Edilizi Fabbricati - Situazione al 10/12/2020 - Comune di VANZAGHELLO (1864) - Foglio: 8 - Particella: 442 - Subalterno: 7 >
VIA GORIZIA n. 11 piano: T

Dichiarazione di N.C.
Denuncia di variazione
Ultima planimetria in atti

Compilata dal **ARCH. LANDONI ROBERTO**
(Titolo, cognome e nome)

RISERVATO ALL'UFFICIO

Data presentazione: 12/12/1990 - Data: 10/12/2020 - n. T418360 - Richiedente: BRZNDNR70C14E063X

Totale schede: 1 - Formato di acquisizione: A4(210x297) e formato stampato: A4(210x297)

n. **442** sub. **1** data **5.11.1990** Firma **Arch. Roberto Landoni**

n. **2198** data **25.7.1974**

MODULARIO
F. rig. rend. 497

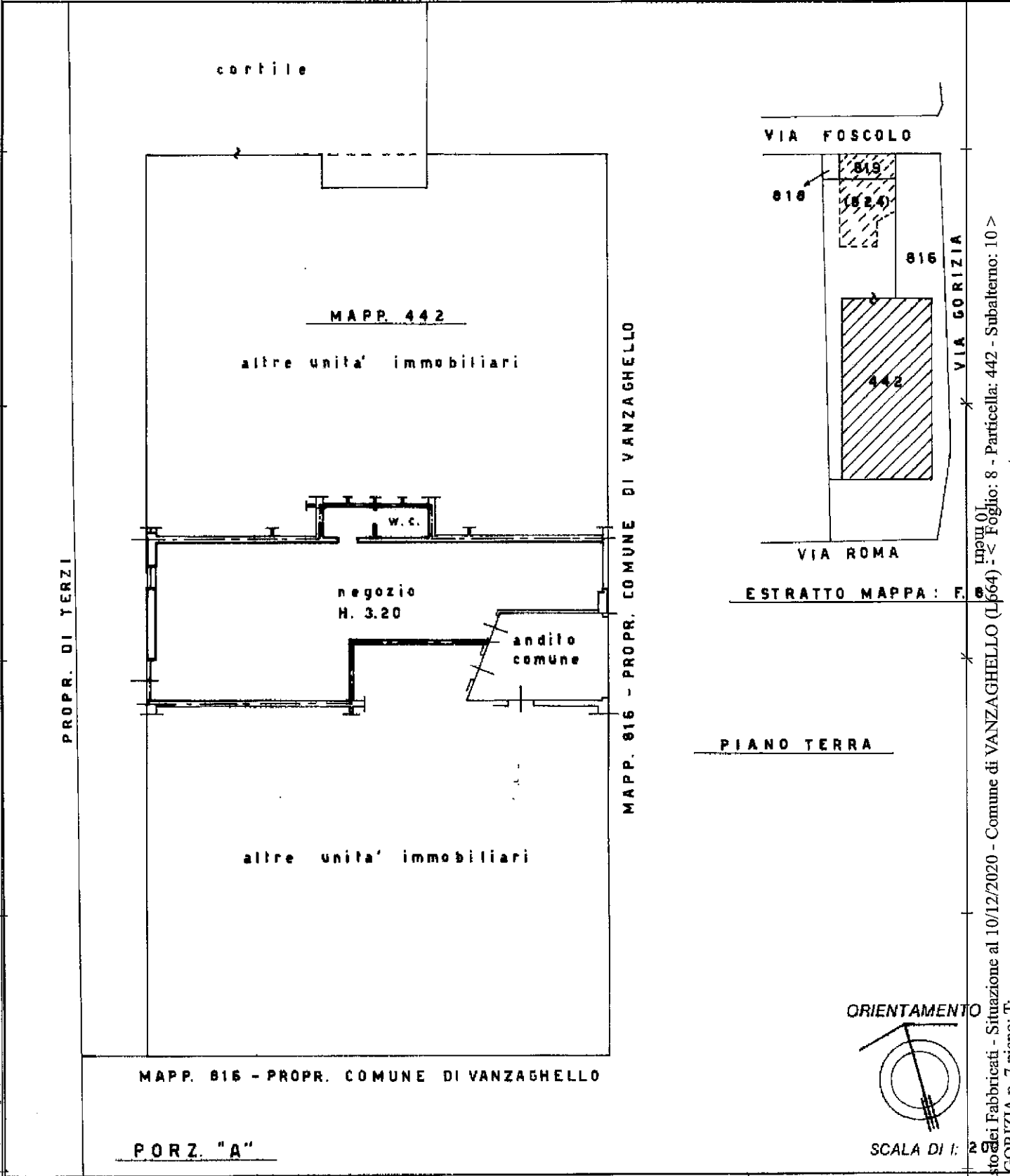


MINISTERO DELLE FINANZE
DIREZIONE GENERALE DEL CATASTO E DEI SS.TT.EE.
CATASTO EDILIZIO URBANO (RDL 13-4-1939, n. 652)

MOD. **BN** (CEU)

LIRE
250

Planimetria di u.i.u. in Comune di **VANZAGHELLO** via **GORIZIA** civ. **1**



Reg. - Istituto Poligrafico e Zecca dello Stato - P.V.

Catasto dei Fabbricati - Situazione al 10/12/2020 - Comune di VANZAGHELLO (L.664) - < Foglio: 8 - Particella: 442 - Subalterno: 10 >
VIA GORIZIA n. 7 piano: T.

Dichiarazione di N.C.
Denuncia di variazione
Ultima planimetria in atti

Compilata dal **ARCH. LANDONI ROBERTO**
(Titolo, cognome e nome)

RISERVATO ALL'UFFICIO

Data presentazione: 12/12/1990 - Data: 10/12/2020 - n. T418357 - Richiedente: BRZNDR70C14E063X
Totale schede: 1 - Formato di acquisizione: A4 (210x297) - Formato stampato: A4 (210x297)

n. **442** sub. data **15.11.1990** Firma **Carlo Ugo Landoni** arch.etti: n° 2198 26/7/1974

MODULARIO
F. rig. rend. 487



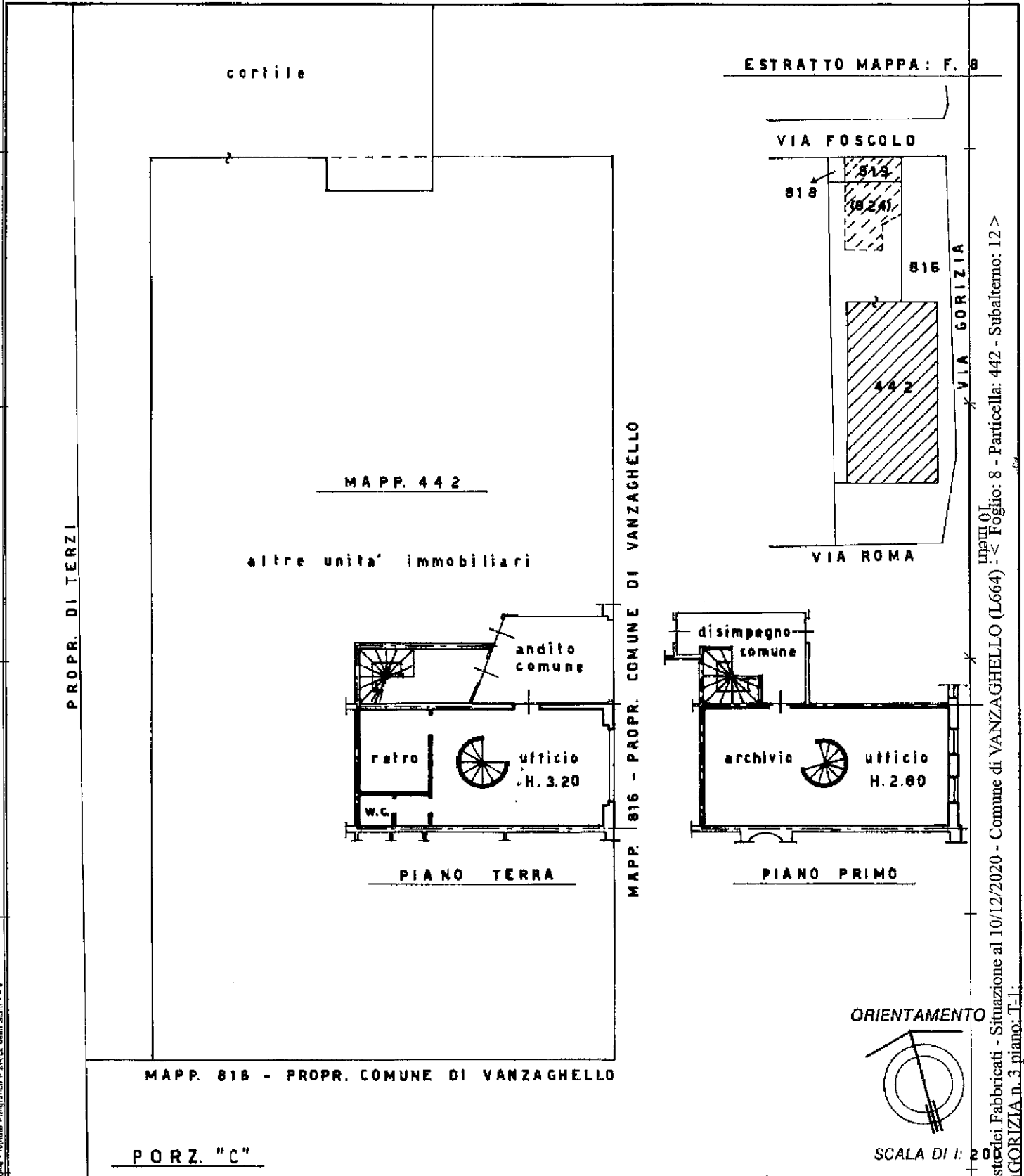
MINISTERO DELLE FINANZE
DIREZIONE GENERALE DEL CATASTO E DEI SS.TT.EE.

MOD. BN (CEU)

CATASTO EDILIZIO URBANO (RDL 13-4-1939, n. 652)

LIRE
250

Planimetria di u.l.u. in Comune di VANZAGHELLO via GORIZIA civ. 1



Roma - Istituto Poligrafico e Zecca dello Stato - D.V.

Catasto dei Fabbricati - Situazione al 10/12/2020 - Comune di VANZAGHELLO (L.664) - Foglio: 8 - Particella: 442 - Subalterno: 12 >
VIA GORIZIA n. 3 piano: T-1

Dichiarazione di N.C.
Denuncia di variazione
Ultima planimetria in atti

Compilata dal **ARCH. LANDONI ROBERTO**
(Titolo, cognome e nome)

RISERVATO ALL'UFFICIO

Data presentazione: 12/12/1990 - Data: 10/12/2020 - n. T418358 - Richiedente: BRZNDR70C14E063X
Totale schede: 1 - Formato di acquisizione: A4(210x297) - Formato stampa: A4(210x297)
n. 442 sub 32 della provincia di UDINE comune di Vanzaghello
data 5.11.1990 Firma Roberto Landoni d. e. g. architetti:
n° 2198

MODULARIO
F. 102 rev. 4/84



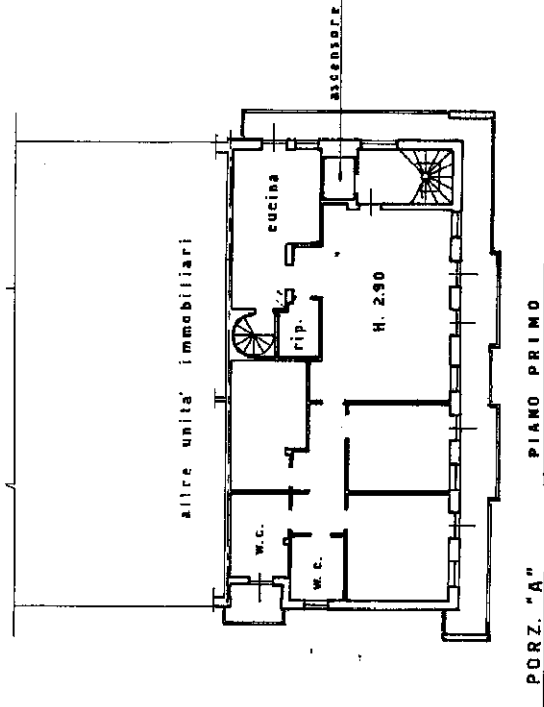
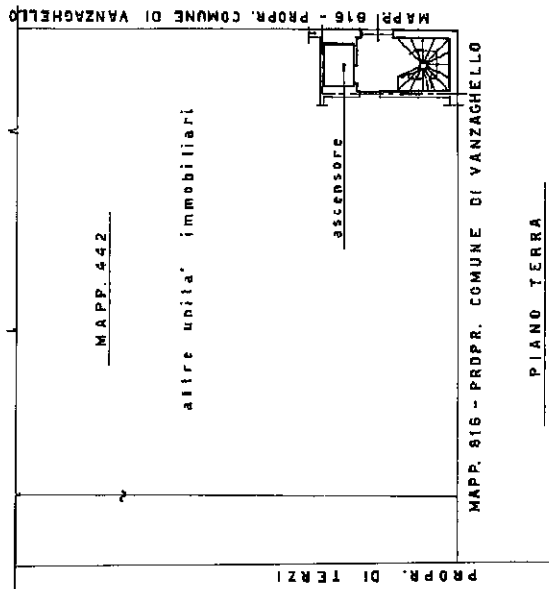
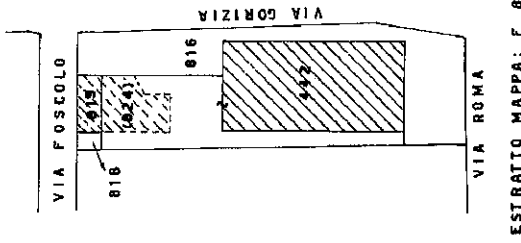
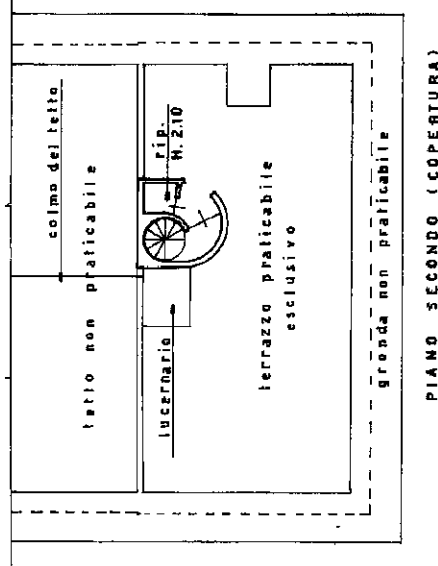
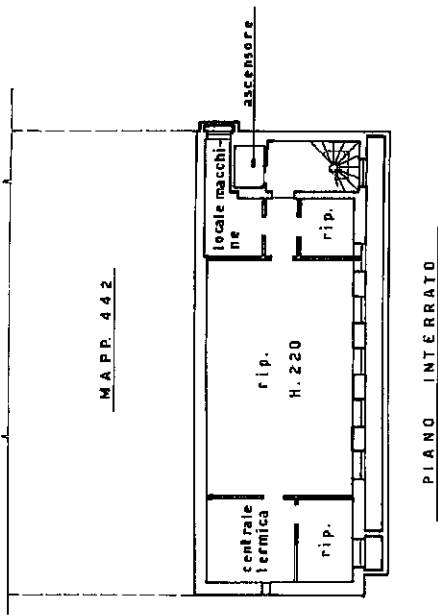
MINISTERO DELLE FINANZE
DIREZIONE GENERALE DEL CATASTO E DEI SS.TT.EE.
CATASTO EDILIZIO URBANO (RDL 13-4-1938, n. 652)

Planimetria di u.i.v. in Comune di V.A.N.Z.A.G.H.E.L.L.O. via S.O.R.I.Z.I.A.

MOD. AN (CEU)

LIRE
400

CIV.



Dichiarazione di N.C.
Denuncia di variazione

Completato dal **ARCH. LANDONI ROBERTO**
(Titolo, cognome e nome)

Identificativi catastali

Isritto all'albo degli architetti
della provincia di **MILANO** **arch. Roberto Landoni**
del 31.12.1990. Firma **Roberto Landoni**
n. 2198

RISERVATO ALL'UFFICIO

MODULARIO
A. 105 - 1987 - 444



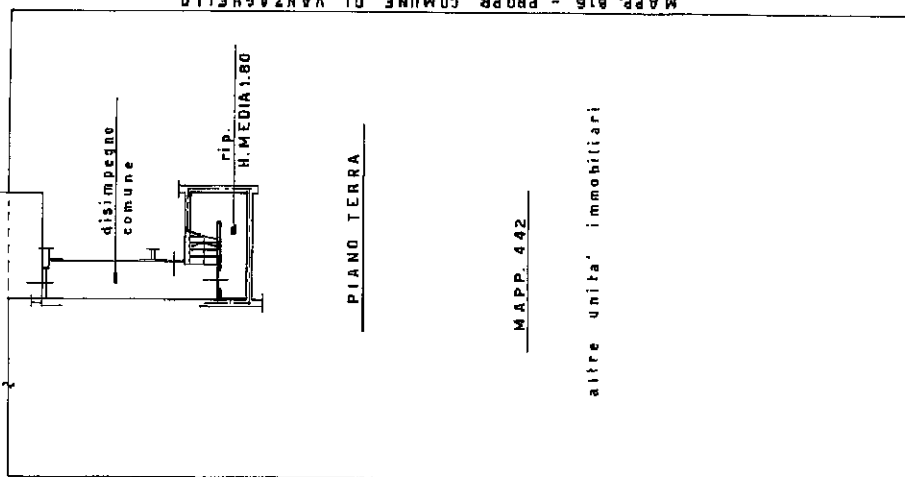
MINISTERO DELLE FINANZE
DIREZIONE GENERALE DEL CATASTO E DEI SS.TT.EE.
CATASTO EDILIZIO URBANO (RDL 13-4-1939, n. 662)

Planimetria di u.i.u. in Comune di VANZAGHELLO via FOSCOLO CIV.

MOD. AN (CIV)

LIRE
400

corritto

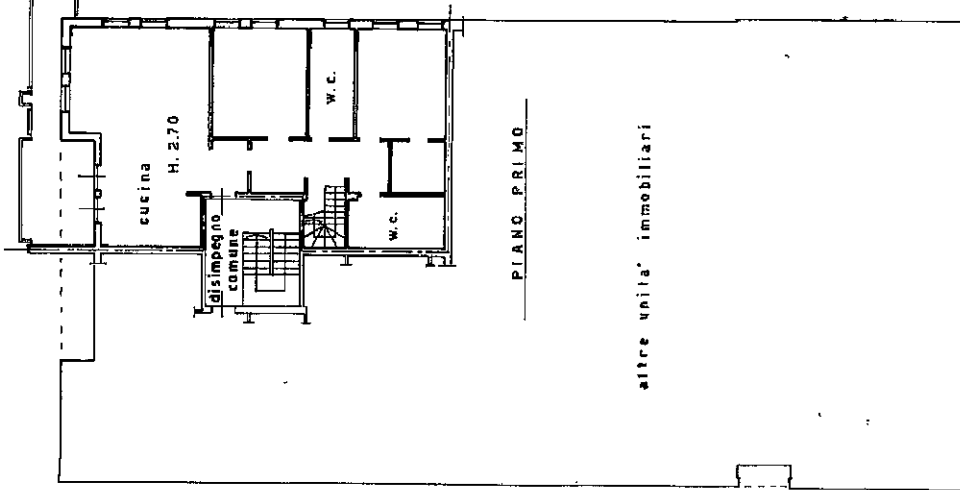


MAPP. 442

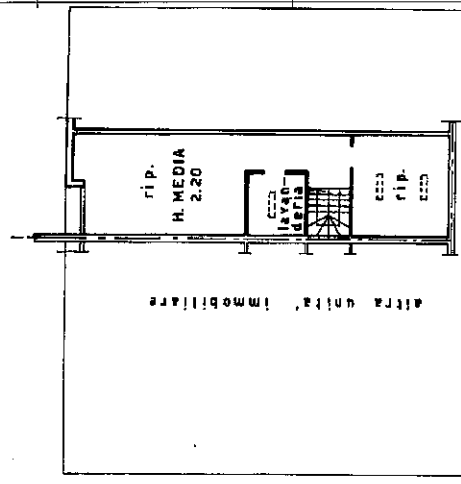
altre unita' immobiliari

MAPP. 816 - propr. COMUNE DI VANZAGHELLO

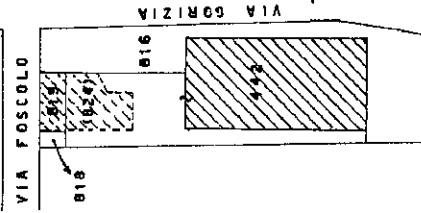
PROPR. DI TERZI



altre unita' immobiliari



PIANO SOTTOTETTO



ESTRATTO MAPPA: F. 8

ORIENTAMENTO



SCALA DI 1:200

RISERVATO ALL'UFFICIO

PORZ. "E"

Dichiarazione di N.C.
Denuncia di variazione

Identificativi catastali

F. n. 33 frontali

Completata dai ARCH. AMBONI, ROBERTO
(nome, cognome e nome)

iscritto all'albo degli architetti
della provincia di MILANO
alla S.I.I. 1990. Firma: **Arch. Roberto Amboni**
2198
25/7/1974

Catasto dei Fabbricati - Situazione al 10/12/2020 - Comune di VANZAGHELLO (L.664) - < Foglio: 8 - Particella: 442 - Subaltemo: 175
VIA GORIZIA n. 1 piano: T-1-2.



COMUNE DI VANZAGHELLO

PROVINCIA DI MILANO

C E U PT e PI corpo centrale - Via Gorizia		
C E U fg. 8 Mapp. 442 sub. 12	n.1	mq. 30,49
Disposizione/ufficio	n.1	mq. 3,25
IC	n.1	mq. 8,64
Retro	n.1	mq. 44,10
Ufficio/archivio		
	Tot.	mq. 86,56

C E U PT corpo centrale - Via Gorizia		
C E U fg. 8 mapp. 442 sub. 10	n.1	mq. 79,21
Ufficio	n.1	mq. 4,80
WC		
	Tot.	84,01

Ufficio a P.1° lato Est corpo centrale - Via Gorizia		
C E U fg. 8 mapp. 442 sub. 15	n.1	mq. 42,23
Ufficio/archivio	n.1	mq. 3,60
WC		
	Tot.	45,83

Ufficio a P.1° lato Ovest corpo centrale - Via Gorizia		
C E U fg. 8 mapp. 442 sub. 14	n.1	mq. 38,82
Ufficio	n.1	mq. 35,96
Ufficio/archivio	n.1	mq. 3,60
WC		
	Tot.	78,38

VANZAGHELLO, 15 Luglio 1991

Il Sindaco
Ing. Renzo RIVOLTA

